

MAPA DO CELÓW PROJEKTOWYCH - ARKUSZ 1/3		
Oznaczenie kancelaryjne zgłoszenia pracy	geodezyjnej	GK.6640.196.2017
Identyfikator	281506_4	Milakowo
Jednostka ewidencyjna	nazwa	MILAKOWO - MIASTO
Identyfikator	281506_4.0001	
Obszar ewidencyjny	nazwa	0001 MIASTO MILAKOWO
Skala mapy	1:1000	arkusz: 7.213.13.17.4.3; 7.213.13.22.2.1
Nazwa układu współrzędnych	prostopadłych płaskich	PL-2000 (7)
Oznaczenie granic obszaru, który był przedmiotem aktualizacji	układ wysokości	Kronsztadt 86
Służebnościach gruntowych mających wpływ na zagospodarowanie gruntów, zlokalizowanych w granicach projektowanej inwestycji		Nie ustalono występowania obciążeń nieruchomości służebnościami gruntowymi w zasięgu opracowania
Kontur użytku gruntowego, który nie jest ujawniony w bazie danych ewidencji gruntów i budynków	ujawniony	
Data opracowania mapy		14.03.2017 r.
Ryszard Serowik upr. nr 11594		
Nazwa i imię i nazwisko wykonawcy / podpis osoby reprezentującej wykonawcę		

Identyfikator ewidencyjny materiału zasobu -
Data wpisania operatu, technicznego do ewidencji

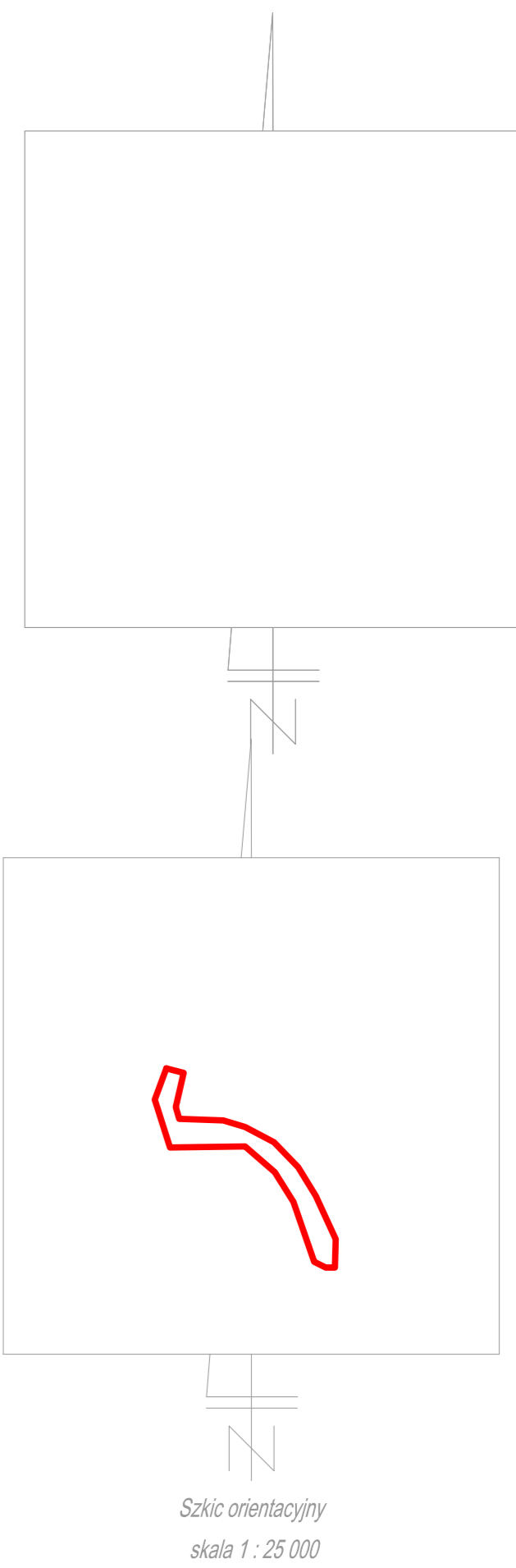
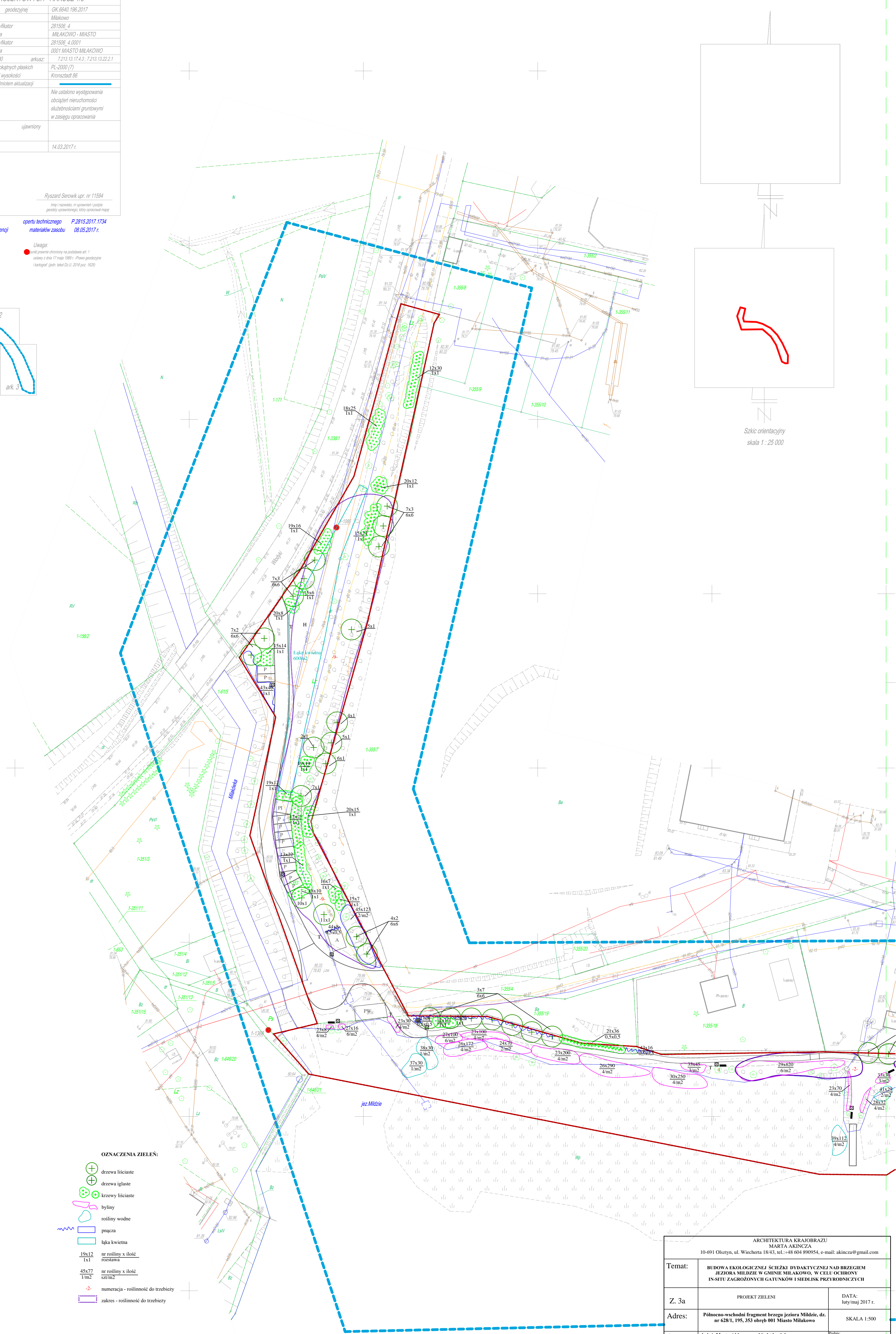
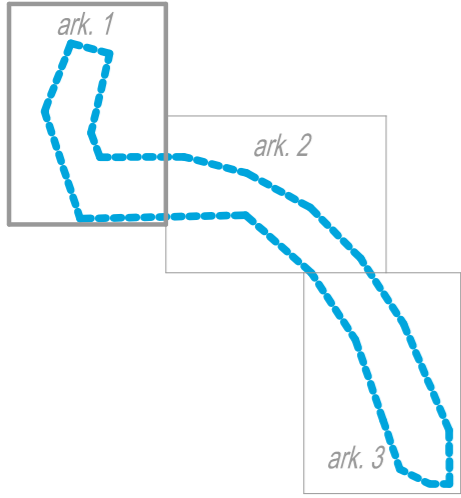
operatu technicznego
materiałów zasobu

P.2815.2017.1734
08.05.2017 r.

Nie wykazano się istnieniem w terenie
przebiegu nie wykazanych na niniejszej
mapie urządzeń podziemnych, które
nie były zgłoszone do inwentaryzacji
lub o których brak jest informacji
w dostępnych brzożach.

Uwaga:

• punkt prawnie chroniony na podstawie art. 1
ustawy z dnia 17 maja 1989 r. - Prawo geodezyjne
i kartograficzne (jedn. tekst Dz.U. 2016 poz. 1829)



- OZNACZENIA ZIELEŃ:**
- drzewa liściaste
 - drzewa iglaste
 - krzewy liściaste
 - byliny
 - rośliny wodne
 - pnącza
 - laka kwietna
 - nr rośliny x ilość
rozstawu
 - nr rośliny x ilość
sz/m2
 - numeracja - roślinność do trzebieży
 - zakres - roślinność do trzebieży

ARCHITEKTURA KRAJOBRAZU MARTA AKINCZA 10-691 Olsztyn, ul. Wiecherta 18/43, tel.: +48 604 890954, e-mail: akincza@gmail.com		
Temat:	BUDOWA EKOLOGICZNEJ ŚCIEŻKI DYDAKTYCZNEJ NAD BRZEGIEM JEZIORA MILDZIE W GMINIE MILAKOWO, W CELU OCHRONY IN-SITU ZAGROŻONYCH GATUNKÓW I SIEDŁISK PRZYRODNICZYCH	
Z. 3a	PROJEKT ZIELENI	DATA: luty/maj 2017 r.
Adres:	Północno-wschodni fragment brzegu jeziora Mildzie, dz. nr 628/1, 195, 353 obręb 001 Miasto Milakowo	SKALA 1:500
Autorzy:	dr inż. Marta Akincza, architekt krajobrazu mgr inż. Urszula Kneer-Grygo, architekt krajobrazu mgr inż. Joanna Oldziej, architekt krajobrazu	Podpis:
UWAGA: Praca autorska zastrzeżona. Dokument chroniony ustawą o prawach autorskich. Licencja pracy: Bric&Cad		